



## SÖDRA GUNNARSKOGSLEDEN

VANDRINGS- & CYKELLED, 23,6 KM | HIKING & BIKING TRAIL, 23,6 KM





1. **Larstomta Vandrarhem**, startpunkt för vandrings- och cykelleden som fortsätter via Gunnarskogs Hembygdsgård med Skramlestenen (runsten).
2. **Svartviken**, vindskydd. Etappen Larstomta-Svartviken är 1,9 km.
3. **Rövarstenen**, jättekast. Etappen Svartviken-Rövarstenen är cirka 500 m.
4. **Harstacken**, utsiktspunkt. Spång över älv passeras. Etappen Rövarstenen-Harstacken är 1,6 km.
5. **Gårdsåstjärnet**, vindskydd. Etappen Harstacken-Gårdsåstjärnet är 3,3 km.
6. **Flyttra**. Etappen Gårdsåstjärnet-Flyttra är 1,8 km.
7. **Savtjärnet**, utsiktspunkt. Storeberget passeras före. Etappen Flyttra-Savtjärnet är 2,1 km.
8. **Korstjärnet**, kolarkojor. Etappen Savtjärnet-Korstjärnet är 5,6 km.
9. **Mörttjärn**, vindskydd. Etappen Korstjärnet-Mörttjärn är 2,1 km.
10. **Ryggstaberg**, utsiktstorn med mycket fin utsikt. Etappen Mörttjärn-Ryggstaberg är 1,2 km.
1. **Larstomta Vandrarhem**. Etappen Ryggstaberg-Larstomta är 3,5 km.





- Larstomta Vandrarhem**, is the starting point of the hiking and biking trail. It passes by the Gunnarskog Local Heritage Centre, where you can see the Skramlestenen runestone.
- Svartviken**, wind shelter. The stage Larstomta-Svartviken is 1,9 km.
- Rövarstenen**, a glacial erratic. The stage Svartviken-Rövarstenen is roughly 500 m.
- Harstacken**, view point. Cross the river on the footbridge. The stage Rövarstenen-Harstacken is 1,6 km.
- Gårdsåstjärnet**, wind shelter. The stage Harstacken-Gårdsåstjärnet is 3,3 km.
- Flyttra**. The stage Gårdsåstjärnet-Flyttra is 1,8 km.
- Savtjärnet**, view point after passing the Storeberget. The stage Flyttra-Savtjärnet is 2,1 km.
- Korstjärnet**, charcoal burners' huts. The stage Savtjärnet-Korstjärnet is 5,6 km.
- Mörttjärn**, wind shelter. The stage Korstjärnet-Mörttjärn is 2,1 km.
- Ryggstaberg**, view tower with a stunning view. The stage Mörttjärn-Ryggstaberg is 1,2 km.
- Larstomta Vandrarhem**. The stage Ryggstaberg-Larstomta is 3,5 km.

STARTPUNKT | STARTING POINT LARSTOMTA, GUNNARSKOG | N 59°48.824' E 12°34.613'

# Södra Gunnarskogsleden

-  Led / Trail / Wanderweg
-  Etapper / Halting places / Etappen

## Teckenförklaring / Legend / Zeichenerklärung

-  Parkering / Car Park / Parkplatz
  -  Vandrarhem / Hostel / Hostel
  -  Rastplats / Picnic Area / Rastplatz
  -  Vindskydd / Shelter / Windschutz
  -  Torrdass / Latrine / Trockentoilette
  -  Eldstad / Fireplace / Feuerstelle
  -  Ädelfiske / Game Fishing / Edelfischen
  -  Kolarkoja / Charcoal Hut / Köhlerhütte
  -  Utsiktstorn / Viewing tower / Aussichtsturm
- Höjdkurvor, ekvidistans 10 m  
 Contour lines, vertical interval 10 m  
 Höhenlinien, mit 10 m Äquidistanz

