

SVARTHAVET 6 KM



Svårighetsgrad: svår (se nedan)

Markering: orange

Rekommenderade skor: kängor

Natur: barrskog, våtmarker, tjärn, tallskog.

Uppdaterad: 2024-03-11

Sammanfattning

Detta är verkligen en led för naturintresserade. I kontrast till namnet är grönt är det övergripande intrycket. Leden är en slinga på 5,6 km, men med en påfart på cirka 700 m från parkeringen nära Glava Glasbruk. Svarthavets naturreservat ligger 35 km sydväst om Arvika.

Stigen är tydligt markerad och väl upptrampad, utan att tappa charmen. Terrängen är mestadels lätt att gå i, men det finns en passage in till en klippvägg där man måste ta stöd med händerna, vilket ger leden klassningen "svår". Det finns även relativt långa partier med spång, som kan vara halkiga vid vått väder.

Rekommenderad startplats


Vid väg 646 finns en starttavla och en liten parkering för två bilar. WGS84: 59.536028, 12.473088

Beskrivning

Efter 200 m grusväg följer ca 500 m på stig genom ett blandskogsparti. Sedan börjar leden som är en rundslinga mellan stora skottjärnet och Igeltjärnet.

Om man börjar slingan längs den östra sidan fram till Igeltjärnet, kan man avsluta med en paus vid vindskyddet som ligger vid vackert vid Stora Skottjärnet, strax innan man kommer tillbaka till startplatsen.

Leden snirklar sig fram genom barrskog och mossa, förbi tjärn och våtmark. Ta dig tid att njuta av detaljerna och lägg lite mer tid än de genomsnittliga 4 km/timme man läser om. Här finns tickor, lavar, mossor, våtmarker, fåglar och klippväggar att titta närmare på. Det finns en hel del vindfällen, men de som fallit över leden är avsågade och passagen är fri.



Granskog dominerar i området.



Lumner



Igeltjärnet



Spång över bäck.



Igeltjärnets utflöde mot norr.



Pors i början av maj.

SVARTHAVET 6 KM



Svårighetsgrad: svår (se Sammanfattn.) Natur: barrskog, våtmarker, tjärn, tallskog.

Markering: orange

Rekommenderade skor: kängor

Uppdaterad: 2024-03-11

Höjdkurva för Svarthavet

Notera att kurvan visar medsols riktning, där man har vindsyddet efter bara 200 m. För interaktiv karta, där du kan se höjdkurvan på olika positioner, sök upp leden och markera den på www.naturkartan.se. Klicka på den inringade symbolen, som ligger till höger i bild på webbsidan. Rör pekaren över önskat område för att se höjden.




Klippblock



Stora Skottjärnet




Stensöta



Stenras



Tuvor i Igeltjärnet



Vattenväxter



Klibbticka



Bergsknalle vid myr.